

REGIA NATIONALA A PADURILOR-ROMSILVA
CUI RO 1590120 J40/450/1991
DIRECTIA SILVICA CLUJ
OCOLUL SILVIC HUEDIN
STR. GH. DOJA , NR. 7, LOC. HUEDIN
RO23RZBR0000060001714745
Telefon : 0264/351888 ; Fax : 0264/354204
E-mail : ocolulsilyichuedin@gmail.com
Nr. **4088/11.09.2023**

NOTIFICARE

In conformitate cu prevederile O.M. nr.767/2018, modificat, va semnalam faptul ca pe suprafata de padure proprietate publica a Comunei Sacuieu, in U.P. I Comuna Sacuieu, u.a. 66A, 67B%, au fost puse in valoare produse accidentale I, arbori uscati sau in curs de uscare, din cauza infestarii lor cu ipidae, constituindu-se partida **2754 Fagetul boului**, in volum de 4033.76mc, pe o suprafata afectata integral(compacta) de 18.3 ha.

Anexam prezentei notificari urmatoarele :

- Actul de punere in valoare la partida **2754 Fagetul boului**
- copie dupa descrierea parcelara, pentru u.a. 66A, 67B, din U.P. I Comuna Sacuieu
- copie aviz C.T.A.S. nr. 287/26.09.2019 si O.M. nr.1227/23.07.2021
- fotografii din suprafata afectata

La prezenta notificare facem urmatoarele specificari :

- prin extragerea acestor produse accidentale, din u.a. 67B, **se depaseste posibilitatea decenala**
- pentru extragerea acestor produse accidentale, conform ultimei reglementari transmise de M.M.A.P., prin Cabinet Secretar de Stat, prin adresa nr. 10612/31.07.2023, **nu este necesara obtinerea aprobarii pentru derogare de la prevederile amenajamentului silvic**
- arboretele afectate nu sunt situate in afara arealului natural de vegetatie
- punerea in valoare s-a facut in arborete cuprinse in aria naturala protejata ROSPA 0081 Muntii Apuseni Vladeasa


Sef Ocol
ing. Simplicean Horea

Intocmit
ing.Neag Calin

ACT DE PUNERE ÎN VALOARE NR. 2300198501460

Unitate de Producție: I - Comuna Săcuieu

Denumire A.P.V.: 2754 FAGETUL BOULUI

Suprafață totală act - (ha): 18.3 Tratament: T. PRODUSE ACCIDENTALE I Natura Produsului: PRODUSE ACCIDENTALE Tehnologia de Exploatare: TRUNCHIURI SI CATARGE Data inventarierii: 04.08.2023 Anul exploatării: 2023 Procedul de inventariere: FIR CU FIR Ciocan forma FĂRĂ DISPOZITIV nr.: NEAGIONUTFARA Accesibilitate: >1500	Informații privind N.T.S.M.	Grupa de specii	Nr. de arbori	Volum
	Stâncării pe - (ha): Arbori putregăioși - (buc): 224 cu un volum de - (mc): 109.23 Iescării - (buc): cu un volum de - (mc):	Rășinoase FAG Quercinee Diverse tari Diverse moi	7781 18	4008.71 25.05
	Total:		7799	4033.76

Specia	SORTARE DIMENSIONALĂ							Lemn lucru	Coajă	Lemn de foc		Volum brut
	G1	G2	G3	M1	M2	M3	LS			Total	VF	
FAG	2.05	5.77		0.50	0.30	0.15	0.01	8.78	0.48	15.79	1.38	25.05
BRAD	258.58	129.04	33.56	26.12	6.40		1.60	455.30	50.62	33.12	0.15	539.04
MOLID	264.32	907.49	453.35	455.93	150.63		50.69	2282.41	240.59	946.67	1.36	3469.67
TOTAL	524.95	1042.30	486.91	482.55	157.33	0.15	52.30	2746.49	291.69	995.58	2.89	4033.76

U.A.	Suprafață (ha)		Vârsta ani	Panta G	Semintș utilizabil			Total volum brut	
	Par cursă	UA			%	S. tot	Compoziție		H.
66A	13.30	13.30	95	33.00	15.00	2.00	10Mo	0.40	3001.27
67B	5.00	8.10	95	33.00	20.00	1.00	10Mo	0.40	1032.49

U.A.	BR	MO	FA	Volum
66A	280.08	2721.19		3001.27
67B	258.96	748.48	25.05	1032.49
Total	539.04	3469.67	25.05	4033.76

U.A.	Specia	Diametre		Înălțimi		Vârsta	Vol. arb.	Nr. arb.	Creștere	Sortare dimensională							Coajă	Lemn foc		Volum brut	
		dt	dcg	ht	hc					G1	G2	G3	M1	M2	M3	LS		Total	VF		
66A	BR	37.51	40.89	22.33	22.33	95	1.34	209		125.5 2	72.50	19.12	14.53	3.09		0.81	26.18	18.33	0.06	280.08	
	MO	23.41	37.00	21.71	21.71	95	0.44	6173		172.7 6	701.5 3	370.9 4	377.5 6	122.4 1		41.48	189.73	744.7 8	1.17	2721.19	
Total U.A.: 66A									6382		298.2 8	774.0 3	390.0 6	392.0 9	125.5 0		42.29	215.91	763.1 1	1.23	3001.27
67B	FA	36.56	36.56	20.28	20.28	95	1.39	18		2.05	5.77		0.50	0.30	0.15	0.01	0.48	15.79	1.38	25.05	
	BR	37.19	39.52	22.28	22.28	95	1.42	182		133.0 6	56.54	14.44	11.59	3.31		0.79	24.44	14.79	0.09	258.96	
	MO	26.46	32.64	21.16	21.16	95	0.62	1217		91.56	205.9 6	82.41	78.37	28.22		9.21	50.86	201.8 9	0.19	748.48	
Total U.A.: 67B									1417		226.6 7	268.2 7	96.85	90.46	31.83	0.15	10.01	75.78	232.4 7	1.66	1032.49
Total General U.A.									7799		524.9 5	1042.30	486.9 1	482.5 5	157.3 3	0.15	52.30	291.69	995.5 8	2.89	4033.76

Șef Ocol,
 OCOLUL SILVIC
 SIMPLICEAN/HOREA



Întocmit,



Birou Fond Forestier,


Verificat,


9-2854



0.5. *[Handwritten signature]* / U-P. τ *[Handwritten signature]* Comma Sacmuisua 86 AKAT / 300, 27me/13,3ku / 07.08.2023




O.S. *Hudon* / U.P. *Comuna Săulea / n.a. 664 / A1 / 3001, 27 m / 13,3 ha*
 07.08.2023
clh




O.S. Huedin / U.P. în Comuna Săonice / ua. 673 / 1 / 140 / 1032, 49mc / s, oia
07.08.2023

OCOLUL SILVIC
HUEDIN
DIRECȚIA Județeană Păduri Bistrița

WH



O.S. *Huedin* / U.P.T. *Comuna Săușeni* / r.a. *GTBI* / *AI* / 1032,49 me / 5,0 ha /
04.08.2023




ELM	P	M	VIR			C	AM	EL	PROVE-	VI	DENS	VOLUM		CRES
ARB	R	RE	STA	D	H	L	ES	AG	NIENȚA	TA	-	MC/	MC/	MC/
	P	GE	ANI	CM	M	P	TE	AJ		LI	CONS	HA	UA	HA
65N1 1,9 HA GF: SUP: TS: TP: SOL: -, EXPOZ.: ÎNCLINAREA : 0 G, ALTITUDINE: 1500,0 - 1600,0 M. LIT: - TIPFL:- COMPOZIȚIA ACTUALĂ: COMPOZIȚIA ȚEL: SORT: VÂRSTA EXP: SEM UTIL: SUBARB: DATECOMP:Rocă la supraf. pe 0,7/S, Alte date compl., POL: ERZ: LUCRĂRIEXEC: LUCRĂRIPROP.:														
Total			0			0					00	0	0	00

ELM	P	M	VIR			C	AM	EL	PROVE-	VI	DENS	VOLUM		CRES
ARB	R	RE	STA	D	H	L	ES	AG	NIENȚA	TA	-	MC/	MC/	MC/
	P	GE	ANI	CM	M	P	TE	AJ		LI	CONS	HA	UA	HA
65N2 0,8 HA GF: SUP: TS: TP: SOL: -, EXPOZ.: ÎNCLINAREA : 0 G, ALTITUDINE: 1450,0 M. LIT: - TIPFL:- COMPOZIȚIA ACTUALĂ: COMPOZIȚIA ȚEL: SORT: VÂRSTA EXP: SEM UTIL: SUBARB: DATECOMP:Rocă la supraf. pe 0,7/S, Alte date compl., POL: ERZ: LUCRĂRIEXEC: LUCRĂRIPROP.:														
Total			0			0					00	0	0	00

ELM	P	M	VIR			C	AM	EL	PROVE-	VI	DENS	VOLUM		CRES
ARB	R	RE	STA	D	H	L	ES	AG	NIENȚA	TA	-	MC/	MC/	MC/
	P	GE	ANI	CM	M	P	TE	AJ		LI	CONS	HA	UA	HA
66 A 13,3 HA GF:1-2A, 5R, 1C SUP:M TS:2321 TP:1142 SOL: 4102 Vers. super. ondulat, EXPOZ.: S ÎNCLINAREA : 36 G, ALTITUDINE: 1300,0 - 1550,0 M. LIT: cont. subț. TIPFL: Luzula silvatica Nat. fundam. de prod. infer. rel. echien COMPOZIȚIA ACTUALĂ: 10MO COMPOZIȚIA ȚEL: 10MO SORT: VÂRSTA EXP: SEM UTIL: SUBARB: DATECOMP:Rocă la supraf. pe 0,4/S, Alte date compl., POL: ERZ: LUCRĂRIEXEC: LUCRĂRIPROP.:T. igienă														
MO	8	IN	90	30	21	4		3	RN	S	0,64	300	3990	49
MO	2	IN	60	22	17	4	M	3	RN	S	0,16	56	745	1,7
Total			90			4					08	356	4735	66

ELM	P	M	VIR			C	AM	EL	PROVE-	VI	DENS	VOLUM		CRES
ARB	R	RE	STA	D	H	L	ES	AG	NIENȚA	TA	-	MC/	MC/	MC/
	P	GE	ANI	CM	M	P	TE	AJ		LI	CONS	HA	UA	HA
66 B 12,4 HA GF:1-2A, 5R, 1C SUP:M TS:2321 TP:1142 SOL: 4102 Vers. super. ondulat, EXPOZ.: SV ÎNCLINAREA : 36 G, ALTITUDINE: 1500,0 - 1700,0 M. LIT: cont. subț. TIPFL: Luzula silvatica Nat. fundam. de prod. infer. rel. echien COMPOZIȚIA ACTUALĂ: 10MO COMPOZIȚIA ȚEL: 10MO SORT: VÂRSTA EXP: SEM UTIL: SUBARB: DATECOMP:Rocă la supraf. pe 0,4/S, Alte date compl., POL: ERZ: LUCRĂRIEXEC: LUCRĂRIPROP.:T. igienă														
MO	5	IN	90	30	21	4	M	3	RN	S	0,40	188	2331	3,1
MO	5	IN	60	22	17	4	M	3	RN	S	0,40	139	1724	4,2
Total			90			4					08	327	4055	7,3




66N1 5,9 HA GF: SUP: TS: TP: SOL: -, EXPOZ.: ÎNCLINAREA : 0 G, ALTITUDINE: 1450,0 - 1700,0 M. LIT: - TIPFL: - COMPOZIȚIA ACTUALĂ: COMPOZIȚIA ȚEL: SORT: VÂRSTA EXP: SEM UTIL: SUBARB: DATECOMP: Rocă la supraf. pe 0,7/S, Alte date compl., POL: ERZ: LUCRĂRIEXEC.: LUCRĂRIPROP.:														ELM	P	M	VIR			C	AM	EL	PROVE-	VI	DENS	VOLUM	CRES
ARB	R	RE	STA	D	H	L	ES	AG	NIENȚA	TA	-	MC/	MC/	MC/													
	P	GE	ANI	CM	M	P	TE	AJ		LI	CONS	HA	UA	HA													
Total														0		0				00	0	0	00				

66N2 0,5 HA GF: SUP: TS: TP: SOL: -, EXPOZ.: ÎNCLINAREA : 0 G, ALTITUDINE: 1450,0 M. LIT: - TIPFL: - COMPOZIȚIA ACTUALĂ: COMPOZIȚIA ȚEL: SORT: VÂRSTA EXP: SEM UTIL: SUBARB: DATECOMP: Rocă la supraf. pe 0,7/S, Alte date compl., POL: ERZ: LUCRĂRIEXEC.: LUCRĂRIPROP.:														ELM	P	M	VIR			C	AM	EL	PROVE-	VI	DENS	VOLUM	CRES
ARB	R	RE	STA	D	H	L	ES	AG	NIENȚA	TA	-	MC/	MC/	MC/													
	P	GE	ANI	CM	M	P	TE	AJ		LI	CONS	HA	UA	HA													
Total														0		0				00	0	0	00				

67 A 21,4 HA GF:1-5R,1C SUP:A TS:3322 TP:1331 SOL: 4101 Vers. infer. ondulat, EXPOZ.: SV ÎNCLINAREA : 32 G, ALTITUDINE: 1000,0 - 1270,0 M. LIT: cont. subț. TIPFL: Luzula silvatica Nat. fundam. de prod. mijl. rel. plurien COMPOZIȚIA ACTUALĂ: 6FA 2MO 2BR COMPOZIȚIA ȚEL: 4FA 4MO 2BR SORT: FA Gros și mijl., cherest. VÂRSTA EXP:110 ani SORT: MO Gros, cherest. SEM UTIL: 4FA 4MO 2BR /0,4 S, mixt SUBARB: DATECOMP: Rocă la supraf. pe 0,1/S, Doborâturi izolate, Alte date compl., POL: ERZ: LUCRĂRIEXEC.: LUCRĂRIPROP.: T. igienă (T. progres. dec. II)														ELM	P	M	VIR			C	AM	EL	PROVE-	VI	DENS	VOLUM	CRES
ARB	R	RE	STA	D	H	L	ES	AG	NIENȚA	TA	-	MC/	MC/	MC/													
	P	GE	ANI	CM	M	P	TE	AJ		LI	CONS	HA	UA	HA													
FA	6	IN	140	54	28	3		6	RN	N	0,42	222	4751	1,2													
MO	2	IN	100	40	26	3	M	3	RN	N	0,14	88	1883	1,0													
BR	2	IN	100	32	26	3	M	3	RN	N	0,14	91	1947	1,2													
Total														100		3				0,7	401	8581	3,4				

67 B 8,1 HA GF:1-5R,1C SUP:A TS:3322 TP:1141 SOL: 4101 Versant ondulat, EXPOZ.: S ÎNCLINAREA : 35 G, ALTITUDINE: 1350,0 - 1650,0 M. LIT: cont. subț. TIPFL: Luzula silvatica Nat. fundam. de prod. mijl. rel. echien COMPOZIȚIA ACTUALĂ: 10MO COMPOZIȚIA ȚEL: 10MO SORT: MO Gros, cherest. VÂRSTA EXP:110 ani SEM UTIL: SUBARB: DATECOMP: Rocă la supraf. pe 0,1/S, Alte date compl., POL: ERZ: LUCRĂRIEXEC.: LUCRĂRIPROP.: T. igienă														ELM	P	M	VIR			C	AM	EL	PROVE-	VI	DENS	VOLUM	CRES
ARB	R	RE	STA	D	H	L	ES	AG	NIENȚA	TA	-	MC/	MC/	MC/													
	P	GE	ANI	CM	M	P	TE	AJ		LI	CONS	HA	UA	HA													
MO	7	IN	90	36	25	3		3	RN	N	0,56	334	2705	4,7													
MO	3	IN	70	28	22	3	M	3	RN	N	0,24	120	972	2,7													
Total														90		3				0,8	454	3677	7,4				

MINISTERUL MEDIULUI, APELOR ȘI PĂDURILOR



ORDIN

Nr. 1227 / 28.07.2021

pentru aprobarea amenajamentului silvic al fondului forestier proprietate publică aparținând comunei Săcuieu și proprietate privată aparținând Școlii Gimnaziale Săcuieu și persoanelor fizice Pășcălău Mărioara, Pășcălău Iosif, Potra Lenuța și Zirbo Rodica, Unitatea de Producție I Săcuieu, județul Cluj

Având în vedere Referatul de aprobare nr. R13826/24.05.2021 al Direcției politici și strategii în silvicultură,

În conformitate cu Avizul Comisiei tehnice de avizare pentru silvicultură din Ministerul Apelor și Pădurilor nr. 287/26.09.2019 și ținând cont de Avizul de Mediu emis de Agenția pentru Protecția Mediului Cluj nr. 1/21.04.2021,

În temeiul prevederilor art. 22 alin. (1) din Legea nr. 46/2008 – Codul silvic, republicată, cu modificările și completările ulterioare, ale art. 13 alin. (4) din Hotărârea Guvernului nr. 43/2020 privind organizarea și funcționarea Ministerului Mediului, Apelor și Pădurilor, precum și ale art. 57 alin. (1), (4), (5) din Ordonanța de urgență a Guvernului nr. 57/2019 privind Codul administrativ, cu modificările și completările ulterioare,

ministrul mediului, apelor și pădurilor emite următorul

ORDIN:

Art. 1. – Se aprobă amenajamentul silvic al fondului forestier proprietate publică aparținând comunei Săcuieu și proprietate privată aparținând Școlii Gimnaziale Săcuieu și persoanelor fizice Pășcălău Mărioara, Pășcălău Iosif, Potra Lenuța și Zirbo Rodica, Unitatea de Producție I Săcuieu, județul Cluj.

Art. 2. – Direcția politici și strategii în silvicultură din cadrul Ministerului Mediului, Apelor și Pădurilor transmite prezentul ordin proprietarilor prevăzuți la art. 1, care răspund de aplicarea și respectarea prevederilor acestuia.

Art. 3. – Prezentul ordin s-a întocmit în 3 exemplare, două pentru emitent, iar al treilea pentru proprietarii prevăzuți la art. 1.

MINISTRUL MEDIULUI, APELOR ȘI PĂDURILOR



AVIZ CTAS nr. 287 din 26.09.2019

pentru amenajamentul silvic al fondului forestier proprietate publică aparținând
comunei Săcuieu și proprietate privată aparținând Școlii Gimnaziale Săcuieu și
persoanelor fizice Pășcălău Mărioara, Pășcălău Iosif, Potra Lenuța și Zirbo Rodica,
Unitatea de Producție I Săcuieu, județul Cluj

1. Au participat la ședința de avizare:

Președinte de ședință: Dănuț Iacob

Membri CTAS: Ciprian Bădescu, Florin Achim, Marian Tudoran, Ștefan Tamaș, Gabriel Duduman, Banu Constantin, Liviu Filip, Cristea Ioan, Gheorghe Gheorghijă, Macău Cristian, Cristea Marius

2. Din analiza făcută în cadrul ședinței de avizare a rezultat:

- amenajamentul silvic al fondului forestier, proprietate publică aparținând comunei Săcuieu și proprietate privată aparținând Școlii Gimnaziale Săcuieu și persoanelor fizice Pășcălău Mărioara, Pășcălău Iosif, Potra Lenuța și Zirbo Rodica, Unitatea de Producție I Săcuieu, județul Cluj, s-a elaborat de S.C. Bios&Co SRL Timișoara, șef proiect ing. Marius Mișcoi, expert CTAP dr. ing. Constantin Banu.

- amenajamentul silvic al fondului forestier, proprietate publică aparținând comunei Săcuieu și proprietate privată aparținând Școlii Gimnaziale Săcuieu și persoanelor fizice Pășcălău Mărioara, Pășcălău Iosif, Potra Lenuța și Zirbo Rodica, Unitatea de Producție I Săcuieu, județul Cluj, a fost avizat cu procesul verbal CTAP nr. 17 din 26.06.2019, recepționat de beneficiar și verificat de Garda Forestieră Cluj.

- perioada de aplicare a amenajamentului silvic al fondului forestier, proprietate publică aparținând comunei Săcuieu și proprietate privată aparținând Școlii Gimnaziale Săcuieu și persoanelor fizice Pășcălău Mărioara, Pășcălău Iosif, Potra Lenuța și Zirbo Rodica, Unitatea de Producție I Săcuieu, județul Cluj este 01.01.2019 – 31.12.2028.

3. Cu ocazia examinării amenajamentului, Comisia a constatat următoarele:

Documentele privind proprietatea: Titlurile de proprietate nr. 9295 din 22.08.2008, nr. 89 din 28.09.2004, nr. 38 din 11.11.2002, nr. 28657 din 09.02.2018, Procesele verbale de punere în posesie nr. 142 din 30.12.2005, nr. 180 din 08.05.2008, Hotărârea de Guvern nr. 384 din 13.04.2011.

Suprafața inclusă în amenajament este de 3735,1 ha, a făcut parte din O.S. Huedin (U.P. III Săcuieu - Mărgău, U.P. IV Serind - Răchițele, U.P. V Bologa - Vlădeasa și U.P. VI Valea Draganului) și O.S. Remeți (U.P. I Boceasa) și din pășunea împădurită aparținând comunei Săcuieu (1921,4 ha - fond forestier proprietate publică) și are ca folosințe: păduri și terenuri destinate împăduririi sau reîmpăduririi - 3682,1 ha din care terenuri de reîmpădurit - 2,7 ha, terenuri afectate gospodăririi silvice - 10,0 ha, terenuri neproductive - 42,1 ha și terenuri scoase temporar din fondul forestier - 0,9 ha (ocupații și litigii - 0,9 ha).

- Suprafața încadrată în grupa I funcțională este de 3356,3 ha;

- Suprafața încadrată în grupa a II a funcțională este de 325,8 ha.

- Structura fondului forestier (date medii):

compoziție: 76MO 13FA 8BR 2JN 1CA; vârsta medie: 63 ani; volumul la ha: 240 m³; consistența medie: 0,72; clasa de producție medie: III.3; indicele de creștere curentă: 6,0 m³/an/ha; fond lemnos total: 884316 m³.

Procesul de producție s-a organizat în următoarele subunități de gospodărire:

S.U.P. A - Codru regulat - sortimente obișnuite:.....2357,3 ha;
S.U.P. K - Rezervații de semințe:.....35,1 ha;
S.U.P. M - Păduri supuse regimului de conservare deosebită:.....801,5 ha;
S.U.P. B - Păduri supuse regimului de ocrotire integrală:.....485,5 ha.

Bazele de amenajare:

- regim: codru;
- compoziția țel: corespunzătoare tipului natural fundamental de pădure pentru arboretele exploatabile și compoziția țel la exploatabilitate pentru celelalte arborete;
- tratamente: tăieri progresive și tăieri rase;
- exploatabilitatea: de protecție pentru arboretele încadrate în grupa I funcțională și tehnică pentru arboretele încadrate în grupa a II a funcțională;
- ciclu: S.U.P. A – 110 ani.

Posibilitatea:

- Posibilitatea de produse principale: 5129 m³/an;
- Volum de recoltat din produse secundare: 3024 m³/an, din care rărituri 2868 m³/an;
- Volum maxim posibil de extras prin lucrări de conservare: 1193 m³/an.

Lucrări prevăzute în deceniul în curs:

- asigurarea regenerării naturale: 218,7 ha;
- îngrijirea culturilor tinere: 317,9 ha;
- degajări: - ;
- curățiri: 165,7 ha, 1565 m³;
- rărituri: 905,3 ha, 28677 m³;
- tăieri de regenerare: 386,6 ha, 51290 m³, din care:
 - tăieri progresive: 370,1 ha, 47495 m³;
 - tăieri rase: 16,5 ha, 3795 m³.
- tăieri de igienă: 1245,6 ha, 9716 m³;
- lucrări de conservare: 211,9 ha, 11933 m³;
- împăduriri: 341,76 ha.

4. Concluzii rezultate:

Se propune avizarea favorabilă a amenajamentului silvic al fondului forestier, proprietate publică aparținând comunei Săcuieu și proprietate privată aparținând Școlii Gimnaziale Săcuieu și persoanelor fizice Pășcălău Mărioara, Pășcălău Iosif, Potra Lenuța și Zirbo Rodica, Unitatea de Producție I Săcuieu, județul Cluj. Beneficiarii au obligația de a parcurge procedura legală de avizare de mediu, conform H.G. 1076/2004 privind stabilirea procedurii de realizare a evaluării de mediu pentru planuri și programe.

5. Comisia:

AVIZEAZĂ FAVORABIL

Amenajamentul silvic al fondului forestier proprietate publică aparținând comunei Săcuieu și proprietate privată aparținând Școlii Gimnaziale Săcuieu și persoanelor fizice Pășcălău Mărioara, Pășcălău Iosif, Potra Lenuța și Zirbo Rodica, Unitatea de Producție I Săcuieu, județul Cluj

6. Difuzarea prezentului aviz către toți factorii interesați se va face prin grija secretariatului CTAS din minister.

**Președinte CTAS,
Secretar de Stat**

Daniel – Constantin COROAMĂ

